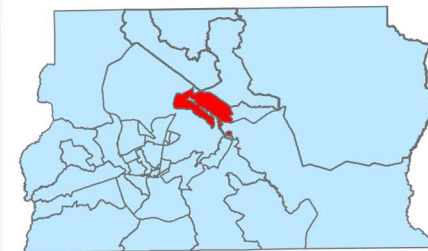


LOCALIZAÇÃO



LEGENDA

- Lotes CSII
- Becos

RAIO DE ABRANGÊNCIA

- até 200m
- entre 200m e 400m
- entre 400m e 800m

LOTES CSII

PROXIMIDADE DOS LOTES COMERCIAIS DE SERVIÇOS, INSTITUCIONAIS OU INDUSTRIAIS


LAGO NORTE

PARÂMETROS CARTOGRÁFICOS

Projeção Universal Transversa de Mercator - UTM
 Datum Horizontal: Sirgas 2000
 Meridiano Central: 45°
 Fuso: 23 Sul

DADOS DE PROJETO

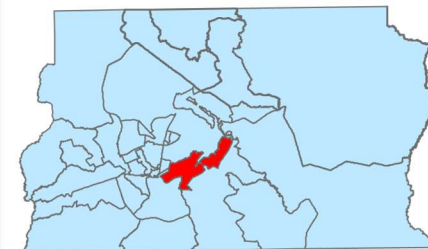
FONTE: SUDEC
 ELABORAÇÃO: SUDEC



Source: Esri, Maxar, GeoEye, Earthstar Geographics, CNES/Airbus DS, USDA, USGS, AeroGRID, IGN, and the GIS User Community



LOCALIZAÇÃO



LEGENDA

- Lotes CSII
- Becos

RAIO DE ABRANGÊNCIA

- até 200m
- entre 200m e 400m
- entre 400m e 800m

LOTES CSII

PROXIMIDADE DOS LOTES COMERCIAIS
DE SERVIÇOS, INSTITUCIONAIS
OU INDUSTRIAIS

LAGO SUL

PARÂMETROS CARTOGRÁFICOS

Projeção Universal Transversa de Mercador - UTM
Datum Horizontal: Sirgas 2000
Meridiano Central: 45°
Fuso: 23 Sul

DADOS DE PROJETO

FONTE: SUDEC
ELABORAÇÃO: SUDEC



Source: Esri, Maxar, GeoEye, Earthstar Geographics, CNES/Airbus DS, USDA, USGS, AeroGRID, IGN, and the GIS User Community