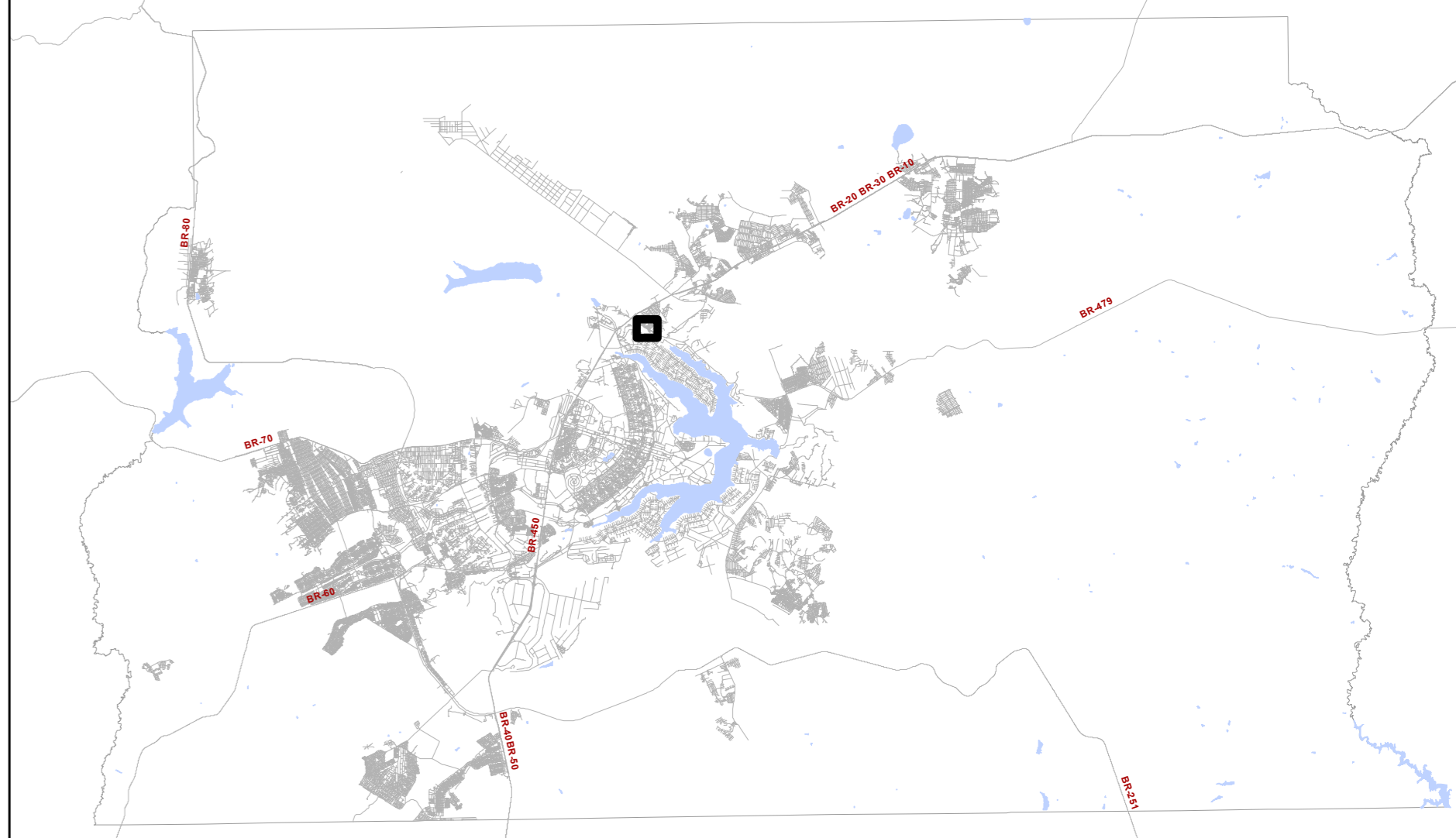












LOCALIZAÇÃO



LEGENDA

UOS

- | | |
|--|--|
|  RE 3 |  Sistema viário |
|  RO 1 |  Hidrografia |
|  RO 2 |  Massa d'água |
|  CSIIR 1 NO | |
|  CSIIR 2 NO | |
|  CSII 3 | |
|  Inst EP | |
|  Inst | |

LUOS Lei Complementar de
Uso e Ocupação do Solo
do Distrito Federal

Anexo II

Mapa 24A – Uso do Solo
Região Administrativa do
Varjão - RA XXIII

PARÂMETROS CARTOGRÁFICOS

Projeção Universal Transversa De Mercator - UTM
Datum Horizontal: Sirgas 2000
Meridiano Central: 45°
Fuso: 23 Sul

DADOS DE PROJETO

FONTE: SITURB
ELABORAÇÃO: SUGEST/SEGETH
DATA: 25 de Agosto de 2017

ESCALA GRÁFICA:
0 0,05 0,1 0,2 km

Governo do Distrito Federal - GDF



Secretaria de Estado de Gestão do Território e Habitação - SEGETH
Subsecretaria de Gestão Urbana - SUGEST
Coordenação de Gestão Urbana - COGEST